











































|                       |   |
|-----------------------|---|
| Protocolo do processo | Nº 20250121607012   |
| Objeto:               | PLANILHA DE ESTIMATIVA PARA CONTRATAÇÃO DE EMPRESA PARA EXECUÇÃO DE SERVIÇOS COMUNS E CONTÍNUOS DE ENGENHARIA, COM EMPREGO DE MATERIAIS E MÃO DE OBRA, COM O FITO DE PROMOVER MANUTENÇÃO PREDIAL PREVENTIVA E CORRETIVA, INCLUINDO REFORMAS, ADEQUAÇÃO E IMPLEMENTAÇÕES DE MELHORIAS, NAS UNIDADES DE SAÚDE DO MUNICÍPIO DE GURUPI. |



Justificativa para as manutenções futuras





























| Unidade | Justificativa        |  |  |
|---------|----------------------|--|--|
| 61      | Almoxarifado Central |      |  |
| 61      | Almoxarifado Central |     |  |
| 61      | Almoxarifado Central |      |  |
| 62      | CAPS III             |      |  |
| 64      | CZZ                  |   |  |



|    |                  |   |   |  |   |   |
|----|------------------|---|---|--|---|---|
| 65 | CEO              |  <p>10-nov-2025 10:24<br/>S 11° 44' 30.424", W 49° 3' 59.208"<br/>Gurupi, TO</p>             |  <p>10-nov-2025 10:27<br/>S 11° 44' 30.607", W 49° 3' 59.103"<br/>Gurupi, TO</p>             |  <p>10-nov-2025 10:33<br/>S 11° 44' 30.751", W 49° 3' 59.006"<br/>Gurupi, TO</p>             |  <p>10-nov-2025 10:39<br/>S 11° 44' 30.751", W 49° 3' 59.006"<br/>Gurupi, TO</p>             |  <p>10-nov-2025 10:15<br/>S 11° 44' 26.856", W 49° 4' 9.062"<br/>Gurupi, TO</p>              |
| 66 | CER              |  <p>10 de nov. de 2025, 11:26:51<br/>S 11° 44' 12.395", W 49° 1' 59.814"<br/>Gurupi, TO</p>  |  <p>10 de nov. de 2025, 11:27:16<br/>S 11° 44' 12.220", W 49° 2' 0.209"<br/>Gurupi, TO</p>   |  <p>10 de nov. de 2025, 11:29:31<br/>S 11° 44' 13.418", W 49° 1' 55.869"<br/>Gurupi, TO</p>  |  <p>10 de nov. de 2025, 11:30:31<br/>S 11° 44' 12.744", W 49° 2' 0.086"<br/>Gurupi, TO</p>   |  <p>10 de nov. de 2025, 11:35:29<br/>S 11° 44' 16.117", W 49° 1' 55.850"<br/>Gurupi, TO</p>  |
| 69 | SAMU             |  <p>7 de nov. de 2025, 09:08:23<br/>S 11° 43' 45.203", W 49° 3' 40.287"<br/>Gurupi, TO</p>  |  <p>7 de nov. de 2025, 09:21:07<br/>S 11° 43' 44.758", W 49° 3' 40.681"<br/>Gurupi, TO</p>  |  <p>7 de nov. de 2025, 09:15:41<br/>S 11° 43' 45.553", W 49° 3' 40.505"<br/>Gurupi, TO</p> |  <p>7 de nov. de 2025, 09:14:34<br/>S 11° 43' 44.635", W 49° 3' 40.405"<br/>Gurupi, TO</p>  |   |
| 70 | SEDE             |  <p>7 de nov. de 2025, 09:44:13<br/>S 11° 43' 44.275", W 49° 3' 39.251"<br/>Gurupi, TO</p> |  <p>7 de nov. de 2025, 09:38:09<br/>S 11° 43' 44.216", W 49° 3' 40.323"<br/>Gurupi, TO</p> |  <p>7 de nov. de 2025, 09:55:26<br/>S 11° 43' 44.502", W 49° 3' 39.140"<br/>Gurupi, TO</p> |  <p>7 de nov. de 2025, 09:49:01<br/>S 11° 43' 44.023", W 49° 3' 39.991"<br/>Gurupi, TO</p> |  <p>7 de nov. de 2025, 09:38:37<br/>S 11° 43' 43.902", W 49° 3' 40.100"<br/>Gurupi, TO</p> |
| 71 | UBS - Bela Vista |    |   |   |   |   |
| 71 | UBS - Bela Vista |    |   |   |   |   |



|    |  |   |   |  |   |   |
|----|--|---|---|--|---|---|
| 73 | UBS - Casego                               |  <p>10 de nov. de 2025, 10:22:34<br/>S 11° 44' 27.376", W 49° 4' 7.919"<br/>Gurupi, TO</p>         |  <p>10 de nov. de 2025, 10:23:16<br/>S 11° 44' 27.633", W 49° 4' 7.900"<br/>Gurupi, TO</p>         |  <p>10 de nov. de 2025, 10:24:53<br/>S 11° 44' 27.618", W 49° 4' 8.123"<br/>Gurupi, TO</p>         |  <p>10 de nov. de 2025, 10:25:00<br/>S 11° 44' 27.618", W 49° 4' 8.123"<br/>Gurupi, TO</p>         |   |
| 74 | UBS - Francisco Nogueira Lima (CAMPO BELO) |  <p>1 de abril de 2025 às 10:51:56 BRT<br/>-11.726242, -48.132201<br/>UBS CAMPO BELO</p>           |  <p>1 de abril de 2025 às 10:52:49 BRT<br/>-11.726242, -48.132201<br/>UBS CAMPO BELO</p>           |  <p>1 de abril de 2025 às 10:52:59 BRT<br/>-11.726242, -48.132201<br/>UBS CAMPO BELO</p>           |  <p>1 de abril de 2025 às 10:53:31 BRT<br/>-11.726242, -48.132201<br/>UBS CAMPO BELO</p>           |  <p>1 de abril de 2025 às 11:52:39 BRT<br/>-11.726242, -48.132201<br/>UBS CAMPO BELO</p>           |
| 76 | UBS - João Manoel dos Santos               |  <p>1 de abril de 2025 às 12:28:10 BRT<br/>-11.687704, -48.072552<br/>UBS JOAO MANOEL</p>         |  <p>1 de abril de 2025 às 12:28:41 BRT<br/>-11.687704, -48.072552<br/>UBS JOAO MANOEL</p>         |  <p>1 de abril de 2025 às 12:42:04 BRT<br/>-11.687704, -48.072552<br/>UBS JOAO MANOEL</p>         |  <p>1 de abril de 2025 às 12:38:54 BRT<br/>-11.687704, -48.072552<br/>UBS JOAO MANOEL</p>         |  <p>1 de abril de 2025 às 12:38:12 BRT<br/>-11.687704, -48.072552<br/>UBS JOAO MANOEL</p>         |
| 77 | UBS - Nova Fronteira                       |  <p>1 de abril de 2025 às 13:14:08 BRT<br/>-11.726242, -48.072552<br/>UBS NOVA FRONTEIRA</p>     |  <p>1 de abril de 2025 às 13:16:15 BRT<br/>-11.726242, -48.072552<br/>UBS NOVA FRONTEIRA</p>     |  <p>1 de abril de 2025 às 13:16:15 BRT<br/>-11.726242, -48.072552<br/>UBS NOVA FRONTEIRA</p>     |  <p>1 de abril de 2025 às 13:20:54 BRT<br/>-11.726242, -48.072552<br/>UBS NOVA FRONTEIRA</p>     |  <p>1 de abril de 2025 às 13:20:46 BRT<br/>-11.726242, -48.072552<br/>UBS NOVA FRONTEIRA</p>     |
| 78 | UBS - Parque das Acácias                   |  <p>1 de abril de 2025 às 10:51:04 BRT<br/>-11.726242, -48.107420<br/>UBS Parque das acacias</p> |  <p>1 de abril de 2025 às 10:51:11 BRT<br/>-11.726242, -48.107420<br/>UBS Parque das acacias</p> |  <p>1 de abril de 2025 às 10:51:11 BRT<br/>-11.726242, -48.107420<br/>UBS Parque das acacias</p> |  <p>1 de abril de 2025 às 10:51:04 BRT<br/>-11.726242, -48.107420<br/>UBS Parque das acacias</p> |  <p>1 de abril de 2025 às 10:51:00 BRT<br/>-11.726242, -48.107420<br/>UBS Parque das acacias</p> |
| 79 | UBS - Pedroso                              |  <p>10 de nov. de 2025, 12:28:33<br/>S 11° 42' 48.889", W 49° 5' 5.489"<br/>Gurupi, TO</p>       |  <p>10 de nov. de 2025, 12:28:52<br/>S 11° 42' 48.244", W 49° 5' 5.453"<br/>Gurupi, TO</p>       |  <p>10 de nov. de 2025, 12:30:26<br/>S 11° 42' 48.653", W 49° 5' 5.213"<br/>Gurupi, TO</p>       |  <p>10 de nov. de 2025, 12:30:26<br/>S 11° 42' 48.647", W 49° 5' 5.213"<br/>Gurupi, TO</p>       |  <p>10 de nov. de 2025, 12:31:17<br/>S 11° 42' 49.485", W 49° 5' 5.547"<br/>Gurupi, TO</p>       |

|    |                      |   |
|----|----------------------|---|
| 80 | UBS - Rosendo        |                |
| 80 | UBS - Rosendo        |      |
| 81 | UBS - São José       |           |
| 83 | UBS - Sol Nascente   |      |
| 84 | UBS - Trevo da Praia |      |
| 85 | UBS - Vale Verde     |       |



|    |                   |  |  |   |  |  |  |
|----|-------------------|--|--|---|--|--|--|
| 88 | UBS - Waldir Lins |  <p>10 de nov. de 2025, 12:27:07<br/>S 11° 42' 54.977", W 49° 5' 55.203"<br/>Gurupi, TO</p> |  <p>10 de nov. de 2025, 12:28:53<br/>S 11° 42' 54.999", W 49° 5' 15.829"<br/>Gurupi, TO</p> |  <p>10 de nov. de 2025, 12:28:55<br/>S 11° 44' 11.055", W 49° 5' 14.853"<br/>Gurupi, TO</p> |  <p>10 de nov. de 2025, 13:30:51<br/>S 11° 44' 11.061", W 49° 5' 14.849"<br/>Gurupi, TO</p> |  <p>10 de nov. de 2025, 13:32:35<br/>S 11° 44' 10.722", W 49° 5' 15.625"<br/>Gurupi, TO</p> |  |
| 88 | UBS - Waldir Lins |  <p>10 de nov. de 2025, 13:29:26<br/>S 11° 44' 11.257", W 49° 5' 14.804"<br/>Gurupi, TO</p> |  <p>10 de nov. de 2025, 13:29:16<br/>S 11° 42' 54.699", W 49° 4' 55.049"<br/>Gurupi, TO</p> |  <p>10 de nov. de 2025, 13:24:53<br/>S 11° 44' 11.077", W 49° 5' 15.310"<br/>Gurupi, TO</p> |  <p>10 de nov. de 2025, 13:28:32<br/>S 11° 44' 11.354", W 49° 5' 14.653"<br/>Gurupi, TO</p> |  |  |

Gurupi, 12 de dezembro de 2025

ISABELLA MONTEIRO SILVA GALVÃO DIAS  
ENGENHEIRA CIVIL  
CREA 314887/D-TO



